












**PROJEKT ZAGOSPODAROWANIA DZIAŁKI
NUMER EWIDENCYJNY 117/4, 7/1, 7/2
ZAGORZYCE, GM. RADZIEJÓW**

LEGENDA:

- 1.  - Projektowana altana
- 2.  - Projektowane utwardzenie z kostki betonowej gr. 6 cm typ "starobruk" kolor melanz pastelowy na podsypce cem.-piask. / na nowej podbudowie betonowej
- 3.  - Projektowana siłownia zewnętrzna, utwardzenie z kostki betonowej gr. 6 cm typ "starobruk" kolor melanz pastelowy na podsypce cem.-piask.
- 4.  - Projektowany piłkochwył wys. 6,0 m, długość 15,0 m
- 5.  - Istniejący budynek świetlicy wiejskiej
- 6.  - Projektowane utwardzenie z kostki betonowej gr. 8 cm typ "starobruk" kolor melanz pastelowy na ist. podbudowie / na nowej podbudowie
- 7.  - Projektowane miejsce postojowe dla osoby niepełnosprawnej z kostki betonowej typ "starobruk" gr. 8 cm kolor niebieski (dopuszczalne malowania) na ist. podbudowie
- 8.  - Projektowana zielen
- 9.  - Projektowany krawężnik betonowy najazdowy 15x22cm
- 10.  - Projektowany opornik betonowy 12x25cm
- 11.  - Projektowane obrzeże betonowe 8x30cm

PANORAMA PROJEKT S.C.
BRONIEK 41, 88-200 RADZIEJÓW
TEL. 601 554 047, 605 900 140

OBIEKT ZAGOSPODAROWANIE TERENU WOKÓŁ ŚWIETLICY WIEJSKIEJ W ZAGORZYCACH

ADRES BUDOWY 88-200 RADZIEJÓW, ZAGORZYCE, DZ. NR 117/4, 7/1, 7/2

INWESTOR GMINA RADZIEJÓW

BRANŻA 88-200 RADZIEJÓW, UL. KOŚCIUSZKI 20/22
BUDOWLANA

PROJEKTANT BRANŻA INŻ. WOJCIECH DZIERŻAWSKI
BUDOWLANA UPR. BUD. KUP/0002/P00K/11

DATA 16.12.2019 PROJEKT ZAGOSPODAROWANIA TERENU SKALA 1:1000 RYS. 1.1



STAROSTWO POWIATOWE
w Radziejowie
Powiatowy Ośrodek Dokumentacji
Geodezyjnej i Kartograficznej
ul. Żołnierska 20/22, 88-200 Radziejów
tel./fax 64 234 54 75

Nr rej. G. N. 66142/2333.2019

Poswiadcza się zgodność niniejszej kopii z treścią materiału planistycznego zasobu, geodezyjnego i kartograficznego	
Ogólna prowadzący podstawa planistyczna zasobu geodezyjny i kartograficzny	
Nazwa materiału zasobu	mapa zasadnicza
Identyfikator ewidencyjny materiału zasobu	3067-85/4
Data wykonania kopii	04.11.2019
Imię, nazwisko i podpis osoby reprezentującej organ	W. Dzierżawski

Starosta Powiatu
Wojciech Dzierżawski
04.11.2019
W. Dzierżawski

Starosta Powiatu
Wojciech Dzierżawski
04.11.2019
W. Dzierżawski

Starosta Powiatu
Wojciech Dzierżawski
04.11.2019
W. Dzierżawski

Starosta Powiatu
Wojciech Dzierżawski
04.11.2019
W. Dzierżawski

Starosta Powiatu
Wojciech Dzierżawski
04.11.2019
W. Dzierżawski

Starosta Powiatu
Wojciech Dzierżawski
04.11.2019
W. Dzierżawski

Starosta Powiatu
Wojciech Dzierżawski
04.11.2019
W. Dzierżawski